

Функционал серии Leica DISTO™

Возможны любые измерения

Измерение площади и объема

m^2
 m^3

Измерение наклонных объектов

Функция маляра

m^2
 m^2

Измерения профиля высоты

Горизонтальный режим Smart

Функции Пифагора

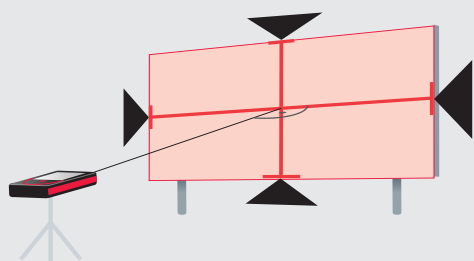
Отслеживание высоты

Функция разбивки

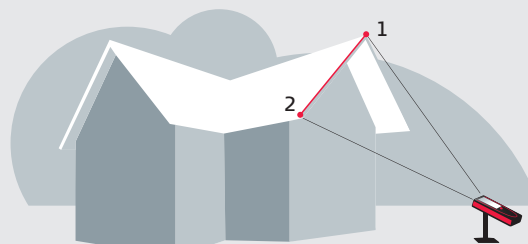
a a
 a b



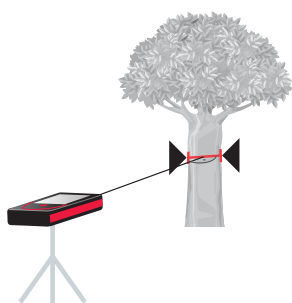
Измерение ширины, высоты и площади



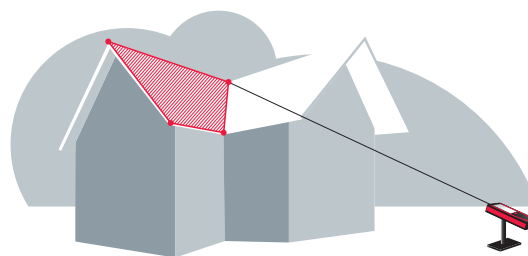
Измерение от точки к точке



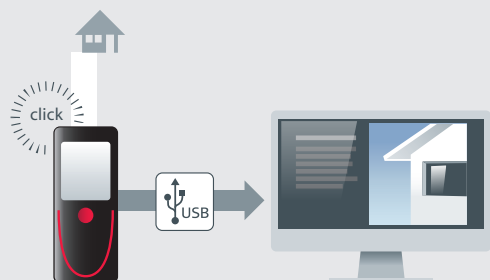
Измерение диаметра



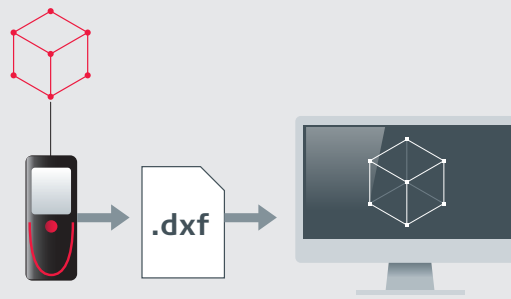
Интеллектуальное измерение площади



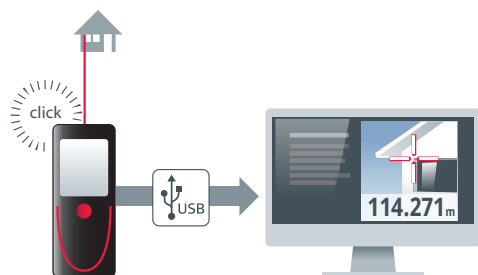
Получение снимков с помощью камеры общего вида



Загрузка данных в DXF-файл



Снимки экрана



Передача координат точек

